

Sommerferie 2015: Frankrig, Belgien, Tyskland - 2. del

Eguisheim, Alsace, Frankrig

([fortsat fra 1. del](#))



Typisk landskab i Alsace: Vinmarker så langt øjet rækker. Billedet her er taget ved Hunawihir mellem Ribeauvillé og Riquewihir

Torsdag, den 11. juni: Flyttedag til Eguisheim

Dagens etape er under 100 km, og selvom vi stadig er i Frankrig, er det næsten som at komme til en helt anden verden. Her i Alsace er der ingen gråbrune franske byer som i regionen Franche-Comtee, som vi kommer fra. Her er det kønne blomsterbyer med hvide eller farvede huse med bindingsværk.

Byen Eguisheim:

Vi var her jo for 4 år siden, hvor vi faldt fuldstændigt for byen, som er en af de smukke, romantiske byer i Alsace. Byen domineres af blomster, storke og vinhandlere – og turister. Vi er her denne gang lidt uden for højsæsonen, men her er alligevel mange turister, og også denne gang en del danskere.

Eguisheim er en gammel middelalderby, hvor der er begrænset bilkørsel, og det får det hele til at virke lidt mere afslappet trods de mange mennesker.

Campingpladsen:

[Camping des Trois Châteaux](#) ligger neden for de 3 borge, som har givet navn til campingpladsen.

Det er lidt hyggeligt at opdage, at det efter 4 år stadig er Mireille, der står i receptionen. Hun er særdeles kompetent og taler både engelsk og tysk.

Campingpladsen ligner ikke helt sig selv:

Der er kommet hække mellem flere af parcellerne, som er blevet lidt færre, formentlig for at komme af med nogle af de helt smalle pladser. Men størrelsen af parcellerne er stadig i underkanten: man ligger meget tæt. Men ud over det er vi glade for campingpladsen. Bommen åbnes ved genkendelse af bilens nummerplade; en smart detalje, som vi ikke har set før.



Campingparcel med udsigt! De 3 borge ses i baggrunden, og vores stole er naturligvis vendt mod udsigten. Naboen er *meget* tæt på

Herunder: receptionen set fra campingpladsen



Og så kan man jo gå ned i byen Eguisheim; det tager ca. 5 minutter. Vi fandt straks vores yndlingsrestaurant (vi fik løgtærter) på torvet fra for 4 år siden.



Venstre: Vores restaurant med kirken (med storkereder!) til venstre.



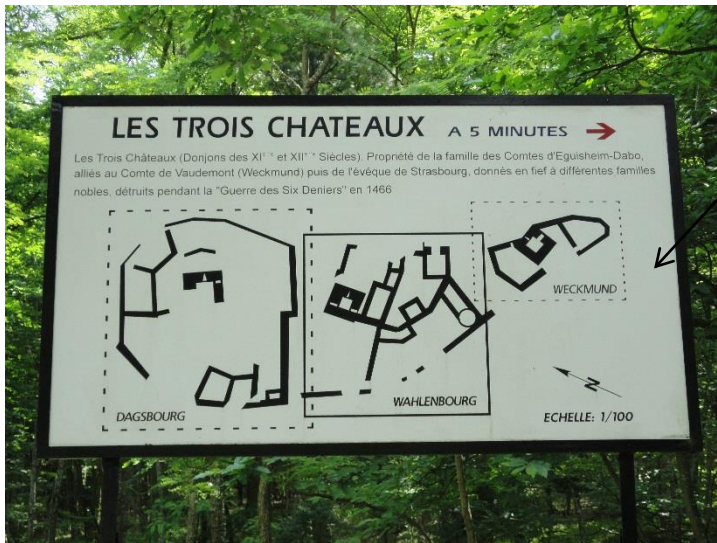
Højre: Byen er meget smuk

Dagens vejr: sol hele dagen, 23°.

Dagens mad: baguettes med franske oste, pølser og pateer – og masser af modne tomater.

Fredag, den 12. juni: Tur til borgruinerne, Les Trois Châteaux

For 4 år siden vandrede vi gennem vinmarkerne op på bjerget til de 3 borge. Vi er åbenbart blevet lidt mere magelige med alderen, og temperaturen er nu også oppe på omkring 30°, så denne gang kører vi i bil derop for at se på borgene og for at nyde udsigten over vores dejlige by.



På parkeringspladsen er der en lille beskrivelse af borgene. De er bygget i det 11. og 12. århundrede heroppe i næsten 600 meters højde.



Udsigten over Eguisheim er fin. Desværre er det lidt diset.



Dagens mad: Makrel på grillen (dagens tilbud i HyperU). Vejret: 30°, trykkende og torden til sidst.

Lørdag, den 13. juni: To andre smukke byer: Ribeauvillé og Riquewihr.

Selvom vi er meget glade for "vores egen" by Eguisheim, ville vi se nogle af de andre. Vi har hørt meget om Ribeauvillé, som også er en "danskerby", og i Riquewihr skulle vi se Hansi-museet. Hansi var en kendt tegner fra Alsace, men mere om det senere.

Ribeauvillé:

Er noget større end Eguisheim, men ellers lidt af samme tema: Smuk, romantisk blomsterby med masser af storke og turister.

Ribeauvillé's slagtertårn, Tour de Bouchers – eller Metzgerturn på tysk. Fra det 8. århundrede.

Smukke bindingsværkshuse i Ribeauvillé



Ribeauvillé's monument over Alsace's fløjtespiller

Ribeauvillé har også borge over byen ligesom Eguisheim

Vi hoppede på det lille turisttog og blev kørt rundt i byen Ribeauvillé med en lille smut til nabo-byen Hunawehr (kirken ses her i vinmarkerne).



Riquewihr:

Bagefter kørte vi de få kilometer til Riquewihr, hvor vi skulle besøge Hansi-museet. Vi havde sat GPS'en på museets adresse, men måtte ikke køre op ad hovedstrøget. Vi formodede, det var en gågade. I stedet fortsatte vi lidt uden om byen, så GPS'en kunne beregne en ny rute. Og det gjorde den: Den ledte os ad nogle små sidegader, og pludselig var vi på den ellers lukkede gågade – med hundredevis af mennesker omkring os. Pinligt! Det lykkedes os at snige os ud igen uden at genere for mange, og det viste sig at være i sidste øjeblik, for få minutter senere begyndte det flotteste optog, vi endnu har set (det var derfor, der var så mange mennesker).

Vi parkerede uden for byporten og kiggede med på paraden.



Temaet var "Karneval i Venedig", og der var over hundrede deltagere, den ene flottere end den anden.

Efter af vi havde beundret hele optoget, fandt vi Hansi-museet midt på hovedgaden.



Hansis billeder er kendt af de fleste, som har været i Alsace. Hans tegninger, som f.eks. billedet til venstre, skildrer som oftest muntre situationer fra Alsace, tegnet i hans bevidst naive stil. "Onkel Hansi" (billedet til højre) hed egentlig Jean-Jacques Waltz og levede som skolelærer i første halvdel af sidste århundrede. Museet er da også udformet som en skoleklasse.



Hansi har naturligvis også tegnet Slagertårnet i Ribeauvillé.

De viste tegninger har vi fotograferet på museet.

Dagens vejr: 23-25°, byger ved middagstid. Dagens mad: Cobb-grillet kylling med grønsager.

Søndag, den 14. juni: Endelig bjergvandring!


De ferieområder, vi har valgt i år, mangler høje bjerge, som vi ellers holder meget af. Men her i Alsace er der i det mindste 3 toppe af en vis højde: Grand Ballon (1424 m), Petit Ballon (1272 m) og Hohneck (1362 m). Vi valgte den sidste og kørte via byen Munster, passet ved Le Col de la Schlucht, hvor der altid er mange turister, og langs vejen Route des Crêtes, dvs. "Bjergkamvejen."

Her er vi så ved Hohneck.





Fra Hohneck udgår flere vandre-
ruter, men desværre ingen
rundture. Vi valgte en tur til
Kastelberg og tilbage igen, en
rigtig dejlig tur på omkring 2½
time. Der var mange andre
bjergvandrere, og vejret var da
også dejligt.



”Bjergheste” og (herunder) vild stedmoder i tre
forskellige farver. Bjergene er fulde af blomster, og
de uanselige stedmoderblomster hører nu engang til
blandt de smukkeste.



Billedet til venstre:
Ved Hohneck er man absolut ikke
interessert i autocampere på
parkeringspladsen!

Dagens vejr: 26° og byger.
Dagens mad: risotto med
kyllingeresterne fra i går.

Mandag, den 15. juni: Colmar og vores egen by Eguisheim


Vejret *skal* åbenbart være halvtrist, når vi besøger Colmar. Byen praler ellers af at have mindst nedbør blandt de franske byer, men da vi besøgte byen for 4 år siden, var der også byger.

Men ellers er der ikke spor i vejen med byen. Her ses katedralen til venstre og Lille Venedig på billederne til højre.



Vi fandt en restaurant i byen og spiste en af de alsaciske egnsretter, tarte flambée, en slags pizza, men rullet meget tyndt, og med kun få variationer af fyld, f.eks. (masser af) løg, bacon og ost. Vi bestilte naturligvis med en typisk lokal ost, den stærke og salte Munster-ost.

Vores sidste eftermiddag her i Alsace tilbragte vi nede i vores egen by, Eguisheim, hvor vi for første gang fik besøgt kirken, og hvor vi fandt ud af, at byen er over 1000 år gammel.





Dagens vejr: Regn formiddag, byger resten af dagen, temperatur højst 21°.

Dagens mad: Rester.

Det var så Alsace for anden gang med 4 års mellemrum, og igen i byen Eguisheim.
Vi vil bestemt ikke afvise, at vi kommer igen, men næste gang bliver det nok camping i en anden by, måske Ribeauvillé.

I morgen fortsætter vi til Belgien, hvor vi vil slå os ned i Ardennerne ved en lille by, der hedder Morteau i nærheden af den lidt mere kendte by Bouillon.

Vores rejserute.

Vores stop indtil nu er Walldorf, Morteau, Fresse og Eguisheim, hvor vi er nu.



Rejsebeskrivelsen fortsætter her i:

[Tredje del, Ardennerne og Nordfriesland.](#)