

Efterår 2014: Sydfrankrig

Fra Danmark til Lac d'Annecy (1)

Hurra, endelig er vi parate til at tage afsted. Det bliver første og eneste gang i år, at campingvognen skal luftes. Vores vilde planer om at rejse stik syd, indtil vi rammer kanten af det italienske fastland, opgiver vi af tidsmæssige grunde. Nu bliver det så Frankrig igen. Denne gang skal det gå gennem Schweiz til Annecy søen og videre til Provence og Côte d'Azur. Hjemvejen er planlagt til at gå gennem Norditalien. Det viser sig senere, at vi dropper Norditalien pga. for dårlige vejrprognoser.

Motiv fra Annecy



Søndag, 24. august 2014

Afsted, afsted! På grund af det årlige familietræf, denne gang i Vordingborg, har vi haft to overliggerdage på Orestrand Camping. Derfor regner vi med at kunne nå længere ned i Tyskland end vi plejer, da vi jo allerede har bidt et stykke af Danmark. Des-

værre møder vi meget vejarbejde, så vi ender alligevel på Seecamp Derneburg. Her bliver vi - som sidst - genkendt og hilst hjertelig velkommen. De forstår sig virkelig på kundepleje. Inden vi spiser på campingrestauranten går det i strakt galop ned til slottet ad "hundelufterstien" og tilbage igen. Efter den som sædvanligt ret tunge og omfangsrige bespisning bliver det også lige en tur omkring fastliggersøen.



Ad hundelufterstien ("Hundekackerweg") ned til slottet

Mandag, 25. august 2014

Næste mål er det opbligatoriske stop hos min mor, der bor lidt uden for Karlsruhe. Vi er der ved 16-tiden og dumper lige ned hendes desperate forsøg på at få den relativt nye vaskemaskine til at starte. Den vil tilsyneladende ikke makke ret. Vaskemaskinen kommer heldigvis på ret kurs igen efter lidt kløen bag ørerne og et par gange forsøg-fejlmetoden. Først herefter indfinder velkomststemningen sig.

Og så er det at vi opdager, at vi har glemt vores i forvejen hos FDM indkøbte, dyre Schweiz-vignetter - MERDE!!

Fredag, den 29. august 2014, går det definitivt sydpå mod nye horisonter. Dejligt vejr. Køber undervejs på en motorvejs-tankstation 2 nye vignetter. De er faktisk 15 kroner stykket dyrere her end dem fra FDM. Er nu på campingpladsen *Lug ins Land* syd for Freiburg. Velbeliggende plads med flot vue ud over Rhinsletten og over mod Vogeserne. Mest imponeret er jeg dog over den fine sanitær: spejlene er sat sådan, at man kan se sig selv i nakken!

Vejret blandet, men nu klarer det op (lidt i kl. 20). Her er mange transittere, de kommer i en lind strøm, efterhånden som tiden går. Vi fylder vist lidt (for) meget, troede vi ville forblive de eneste.

Har købt internet til 3 Euro for 24 timer, som Gert lige udnytter, efter det har været min tur. Solen går svovlgult ned bag skyerne mod Vogeserne. Håber på godt vejr fremadrettet. Vores mål i morgen er Annecy.



NU begynder de "rigtige" campingfornemmelser at indfinde sig. Alt hidtil har bare været optakten.

Lørdag, 30 august 2014

Det går gnidningsløst gennem Schweiz; ved grænsekontrollen - den findes stadig! - bliver vi bare vinket igennem, efter et kort, granskende blik på vores vignetter. GPS'en foreslår 2 alternative ruter mod Annecy. Vi vælger den vest om Bieler og Neuchâtel-søen (den tysk-franske sproggrænse går mellem de to søer), det ser mere spændende ud end den østlige rute. De forventede smukke udsigter langs søerne bliver vi dog for det meste snydt for - vejen fører os gennem en næsten uendelig række af kortere og længere tunneller, så vi ser ikke ret meget af landskabet.

Vejret er smukt, og det bliver op til 26 grader, da vi når Annecy. GPS'en vil have os gennem byens centrum, og vi følger den tappert. Det er søndag, trafikken er småtæt, men vi klarer den fint med campingvognen efter os. Målrettet styrer vi mod den første campingplads, som vi i lutter trafikforvirring dog overser og kører forbi. Det kræver et noget bøvlet vendemanøvre - bare for at komme til at holde med snuden lige foran skiltet: alt optaget. NEJ!!! Vende igen og videre til næste plads, som GPS'en foreslår, det bliver campingpladsen *Panoramie* i Sévrier, 10 km syd for Annecy. Den ligger et stykke oppe, og adgangsvejen er noget stejlt og kurvet. Nå, men op kommer vi, og det volder heller ingen problemer, men vi må vende 2 (to) gange undervejs, fordi der er forbudt for påhængsvogne. Det bliver således til et par lidt nervepirrende bakkerier, og til sidst er vi altså oppe.

Senere finder vi ud af, at der findes en mere reelt kørevej op til campingpladsen, man skal bare dreje fra ved den første rundkørsel i Sévrier, når man kommer fra Annecy.



Indkørslen ned til vores afdeling af campingpladsen med udsigtspladserne.

Det korte af det lange: vi får os en plads med FLOT udsigt ned over søen og de høje bjerge ovre på den anden side. Nedenfor breder en del af byen sig, bl.a. ses en stor, blå bygning, der huser et klokke-museum. Det er blevet indrettet af en renommeret klokkestøberfamilie, bosat i Annecy. Ved siden af (ser vi senere) findes der et klokkespil med 5 klokker, der med regelmæssige mellemrum afspiller Big-Ben, tydeligt hørbar helt heroppe på campingpladsen. Derudover ligger der et større Carrefour-supermarked. Den får også straks vores besøg lidt senere, efter vi har installeret os. Vi agter at blive her 3-4 nætter. Her er meget smukt.



Vores plads nr. 180 på campingpladsen Le Panoramic (ACSI) syd for Annecy. Det bliver til 8 nætter. Vi havde ellers kun planlagt 3-4 dage.

Søndag, 31. august 2014

I dag tager vi den med ro, vi skal ikke noget specielt. Sidder i solen (eller skyggen) og læser, hele tiden nærmest paralyseret af det flotte panorama foran os. Senere går vi ned til byen og søen, turen er stejl. Vi leder efter en eventuel strand, finder dog kun et lille anlæg med et træ og en bæk. Private haver rækker helt ned til strandkanten, hvis der i det hele taget eksisterer en sådan, vi ser mest siv. Med jævne mellemrum stikker en utilnærmelig bådebro ud fra land. Til gengæld opdager vi den i alt 24 km lange cykel- og gangrute, der fører fra Annecy i nord ned til søenes sydlige ende. Den har vi tænkt os at prøve. Måske i morgen.

Mandag, 1. september 2014

Atter en solfyldt dag, om end blæsende og ikke over 21 grader. Vi trodser blæsten og beslutter os for at cykle til Annecy. Det første stykke vej går som bekendt i serpentiner stejl nedad, så cyklen får godt med fart på, og der skal bremses jævnlige. Mine bremseskriger gudsjammerligt, hver gang de bliver aktiveret, så jeg får helt ondt af dem. Og lige i det øjeblik, vi når ned og ud på jævnt terræn, så ryger min kæde af. FY FAN!! Heldigvis kan jeg få standset uden problemer - men Gert bliver sur, fordi jeg har glemt at sende cyklen til service derhjemme, og han nu skal ordne den snaskede kæde ...

... som kommer på igen, og vi cykler luksuriøst og bilfrit ad den før omtalte asfalterede sti - en nedlagt jernbane - helt ind til Annecy. De 10 km går, trods strid modvind, som smurt. Går rundt i Annecys gamle bydel, der er meget malerisk med åløb og hyggelige spisesteder og små gyder og mange blomsterkummer og godt med turister også, naturligvis. Spiser frokost et sted ved åen, finder turistinformationen, køber et vandrekort og cykler hjemad igen. På vejen kommer vi forbi et skilt med henvisning til en cykelsmed (her er et godt kundeunderlag), men det ville betyde en omvej, som vi ikke orker lige nu, vi vil hellere begynde opstigningen til campingpladsen. Gert, der er fitness-trænet og har en cykel med 8 gear, forsvinder hurtigt ud af syne bag et af de mange sving, mens jeg først indædt prøver at okse opad i 1. gear ud af mine 3, siden dog opgiver og trækker cyklen resten af vejen.

Og så er planen for i morgen en biltur rundt om søen. Der ligger et slot lige overfor på den anden side af os.



Stemningsfulde gamle bydel i Annecy, beliggende ved den nordlige ende af Annecy-søen. Byen har ca. 50.000 indbyggere. Vi befinder os i regionen Haute-Savoie, hvis flag i øvrigt ligner det danske temmelig meget. Øverst: Palais de l'Île fra middelalderen, Annecys mestfotograferede seværdighed, idag egnsmuseum. Nederst: maleriske gadestrøg.

Tirsdag, 2. september 2014

Solskin, men stadig blæsende. Hyggelig snak med vores hollandske teltnaboer på hylden under os. Det er nogen seje nogen, der cykler og vandrer ufatteligt langt. Han prøver at stramme kæden til min cykel, men der er forskel på hollandske og danske cykler, og det lykkes desværre ikke; han mangler det passende væktøj. Får senere på dagen ordnet opgaven hos en cykelsmed i Sévrier - gratis.



På tur rundt om søen med ophold og lille, men sveddrivende vandretur op til *château Menthon (billede)*, som ligger i lige linje over for vores campingplads, og videre til den lille by Talloir.



Vi nærmer os slottet. Man kan ikke komme ind, dele af det er stadig beboet af dem, der afstammer i lige line fra de oprindelige ejere.



Lac d'Annecy - vidunderlig smuk. Det er vejret også.



Her er flere badebroer, alle imidlertid privat, og overvejende befolket af det "grå guld". Det ser jo unægteligt fristende ud.

Fra en bænk i solen nyder vi at observere søens strandliv. Her er usigeligt smukt med det turkisfarvede, klukkende vand og de blådisede bjerge hele vejen rundt.



Hjemme slikker vi det sidste solskin indtil ved 18-tiden, inden jeg laver mad på mit lille, nye "udekøkken" med den medbragte el-kogeplade hjemmefra, som jeg sætter oven på mit nye, sammenklappelige campingskab. Det fungerer rigtig godt. Vi spiser inde, fordi det er for koldt udenfor, når solen er forsvundet bag bjergkammen. Til gengæld skinner den længe på solsiden overfor, og de røde solnedgangsstråler reflekteres smukt fra bjergtoppene. Det blæser stadigvæk kraftigt, så birketræsfrøene kommer ind alle vegne.

Mit "udekøkken", som jeg begejstret bruger hver dag. Sydpå må man ikke anvende kulgrill, kun el eller gas.



Vestensolen farver klippevæggene overfor orangerød. Et flot skue - og vi sidder i første parket til dette skuespil, der er et helt mirakel.



Onsdag, 3. september 2014

Atter en herlig dag. Igen ad cykelstien, nu dog i modsat retning mod syd til bunden af søen. Stien er meget befærdet; cyklister i alle aldre og med forskelligt ambitionsniveau, gående og endda folk på rulleskøjter er flittige brugere. Et sted fører stien os gennem en tidligere jernbanetunnel. Læg mærke til de fine spor-afmærkninger på vejen. Alligevel pisker racercyklisterne ufortrødent derud ad, venstre- og højre om, som det nu passer bedst. Et sted ser vi da

også et lettere sammenstød, fordi én ikke så sig for. Cyklisten gik skam i gulvet.

Enden af søen (*Le Bout du Lac*) er et naturreservat med en "sentier découverte" gennem noget, der nærmest ligner et sumpet urskovsområde med siv og stillestående vand og plankelagte gangstier: *Marais d'Enfer*, helvessumpen.



Det fredede urskovsområde, Marais d'Enfer. En plankesti fører ned til enden af søen. Ind imellem møder vi informationstavler om plante- og dyrelivet.

Senere ender vi ved det sted, hvor paragliderne lander; himlen er fyldt med dem og deres farvestrålende skærme. På kortet er der markeret et udspringsplateau oppe på bjergvæggen. Her er meget triveligt. Der er også en lille lystbådehavn ved siden af og endda en campingplads. På en bæk spiser vi vores medbragte madpakke. Det blæser køligt ude fra vandet, men i læ og solskinnet er det dejlig lunt.



En paraglider, der lægger an til landing.

Efter endt cykelsti er vi nødt til at finde vej gennem en lille landsby for at vende tilbage til den. Heldigvis er afmærkningen god.



På hjemvejen smutter vi lige inden om Lidl og trækker vores belæssede cykler en stor del af vejen op til campingpladsen, svedt og udaset. Efter noget køligt at drikke og et forfriskende brusebad slikker vi solskin, til solen dykker ned bag bjergkammen kl. 18.

Kilometermæssigt har vi nu cyklet søen rundt, siger Gert.

Torsdag, 4. september 2014

Den smukkeste dag hidtil, uden vind, skyfrit og op til 26 grader. En dag som skabt til at se landskabet sådan lidt fra oven, i klartekst: det er oplagt med en udflugt til *Mont Baron*, hvis højderyg vi kigger over mod her fra vores plads. At gå deroppe har fristet Gert siden vi kom. GPS'en fører os gennem Annecy og op ad først mindre veje, siden nærmest hullede skovstier op til et sted, hvor vejen ender og man kan parkere. Herfra kommer vores indkøbte vandrekort til indsats. Det går stejlt og knoldet opad, i krogede serpentiner og over stok og sten gennem lys, højtstammet bjergskov. Det føles rigtigt alpint. Sveden hagler da også af mig, og vejtrækningen ligner en blæsebælg.


Endelig åbner skoven sig, og vi er oppe, højt hævet over Lac d'Annecy, der breder sig azurblåt glitrende for vores bjergbestøvede fødder, indpakket i de smukkeste, solbeskinnede bjergpanoramaer. Der er også andre vandringsfolk, som har fundet frem til denne paradisiske plet, de sidder og spiser deres frokost. Vi står et godt stykke tid og kigger åndeløst på denne landskabelige skønhed, indtil en flok af det grå, franske guld bryder frem fra skovbrynet, højlydt kvidrende og endeløst kommunikerende. Lad os komme væk! Stien fortsætter, og vi følger den og finder en køn frokostplads helt for os selv med lige så flot udsigt som den før.



Efter frokosten vender vi om. På vejen hjem smutter vi også lige inden om Carrefour, men så er vi også hjemme og tilbringer resten af eftermiddagen - kl. er blevet 15.30 - i solen indtil den forsvinder. Derefter er det tid til at lave mad på mit udekøkken-arrangement. Det er mildere idag end i går - det bliver til aftensmad uden for campingvognen.

Vi er højt oppe over Annecy, der breder sig i bunden omkring søens nordlige ende.

Nedenfor: Kig mod syd-vest



Fredag, 5. september 2015



I dag skal vi på udflugt igen, der er stadig noget, vi ikke har udforsket - fx højderne bag ved os, hvor solen forsvinder hver dag omkring 18-tiden. Deroppe ligger *Montagnes de Semnoz*, en langstrakt højderyg med et udsigtspunkt, *Crête de Chatillon* og 1799 m over havet. Herfra er der åbent landskab hele vejen rundt. Horisonten mod øst er imidlertid pakket ind i tykke skyer, som gemmer på Mont Blanc og alle de andre over 4000 m høje, takkede alpetinder. Ellers skinner solen. Området er et skisportssted med et stort liftanlæg. Også her er en del mennesker.



Kørevejen op til toppunktet.



Vi har fået os et nyt video-kamera. Gert filmer: Landskab med skyer.



Til venstre: Mont Blanc brygger på tykke skyer idag og gemmer sig for os.

Vejen tilbage fører os igen gennem Annecy med en afstikker til Carrefour (vi forsøger ellers at finde et andet supermarkedet, bare for en afvekslings skyld) og så hjem til campingvognen og solskin. Aftensmaden foregår igen udenfor, inden vi - som hver aften - vandrer med vores computere op til receptionen med den flotte udsigt og går på nettet. Vejrudsigten siger solskin og mange varmegrader. Også længere sydpå, hvortil vi vil bryde op på søndag.



Oppe ved swimmingpoolen, ved siden af receptionen. Udsigten her er flot, man skimter udkanten af Annecy i baggrunden. Der er gratis internetadgang. Hver dag sidst på eftermiddagen kigger vi e-mail og vejrudsigten. Gert læser avisen.

Lørdag, 6. september 2014

Det flotte vejr fortsætter: varmt, skyfrit, ingen vind. Det er derfor oplagt, at cykle til Annecy en gang til - en rigtig dejlig tur på ca. 30 minutter, og så er man midt i byen. Også i dag er cykelstien stærkt befærdet, især af hobbyaspiranterne til Tour de France, der ustandseligt fræser forbi som en hvirvelvind med hele udstyret i orden. Men sikken velsignelse, sådan en cykelsti helt uden biltrafik og det sidste stykke direkte langs søen.

I Annecy udvider vi vores aktionsradius og udforsker nogle andre gadestrøg end sidst, og vi oplever en lidt mere autentisk by end den gamle bydel, der turistisk så afgjort er den mest interessante. Sulten melder sig, og vi vælger en restaurant med udendørsservering under en markise. Det er ellers svært at beslutte sig, her er bare så mange muligheder.



Annecy, borgen på en bakketop oppe over byen. Man skal slide sig derop.

Byen syder af weekend-liv. Ved plænerne nede ved søen er der boder med alskens aktiviteter for børn, der er masser af bikini-piger (også nogen med mere udflydende talje), der tager solbad, der er kisse-missende par, der er

sportstrænede løbere, der er adstadigt fremadvarende seniorer, der er fantasifulde, sjove "levende statuer". Folk har fri og nyder det gode vejr, og byen har en gudsvelsignet beliggenhed ved søen, pakket ind en perlerække af smukke bjerge.



På restaurant. Jeg har bestilt menu og er i gang med hovedretten, Gert får en kunstfærdig draperet salat, dertil øl + vand. Det er varmt.



Annecy. Kig mod søen.

Ankommet hjemme igen går jeg op til receptionen og betaler for vores ophold. Vi vil videre i morgen. Det blev til 8 nætter - og vi havde planer om 3-4 styks, sikke noget. Men campingpladsen og i særdeleshed vores placering var hele forlængelsen værd. 5 stjerner fra os. Vi kommer gerne igen. Lac d'Annecy er en rejse værd.

Turen fortsætter. Klik [her](#)

Crête de Châtillon

